

УТВЕРЖДЕНО
Постановлением администрации
Николаевского района
Ульяновской области
от _____ 20__ г. № _____

ОПИСАНИЕ ГРАНИЦ ПУБЛИЧНОГО СЕРВИТУТА

Сооружение - электросетевой комплекс № 1 напряжением 110 кВ ОП «Южные электрические сети»: ВЛ -110 кВ Сызрань-Ключики

(наименование объекта, местоположение границ которого описано (далее - объект))

Раздел 1

Сведения об объекте		
№ п/п	Характеристики объекта	Описание характеристик
1	2	3
1	Местоположение объекта	Ульяновская область, Николаевский район, Канадейское сельское поселение, Сухотерешанское сельское поселение, Николаевское городское поселение
2	Площадь объекта +/- величина погрешности определения площади (Р+/- Дельта Р)	318 кв.м ± 4 кв.м
3	Иные характеристики объекта	Публичный сервитут устанавливается в отношении земельных участков и (или) земель в целях размещения объекта электросетевого хозяйства: Сооружение - электросетевой комплекс № 1 напряжением 110 кВ ОП «Южные электрические сети»: ВЛ -110 кВ Сызрань-Ключики. Срок публичного сервитута 49 лет.

Раздел 2

Сведения о местоположении границ объекта				
1. Система координат МСК-73, зона 1				
2. Сведения о характерных точках границ объекта				
Обозначение характерных точек границ	Координаты, м		Метод определения координат характерной точки	Средняя квадратическая погрешность положения характерной точки (M _t), м
	X	Y		
1	2	3	4	5
:ЗУ1(1)				
1	373887.93	1379233.79	метод спутниковых геодезических измерений (определений)	0.10
2	373889.54	1379242.13	метод спутниковых геодезических измерений (определений)	0.10
3	373881.20	1379243.74	метод спутниковых геодезических измерений (определений)	0.10
4	373879.59	1379235.41	метод спутниковых геодезических измерений (определений)	0.10
1	373887.93	1379233.79	метод спутниковых геодезических измерений (определений)	0.10
:ЗУ1(2)				
5	369196.70	1392915.12	метод спутниковых геодезических измерений (определений)	0.10
6	369198.35	1392921.39	метод спутниковых геодезических измерений (определений)	0.10
7	369192.08	1392923.05	метод спутниковых геодезических измерений (определений)	0.10
8	369190.43	1392916.78	метод спутниковых геодезических измерений (определений)	0.10
5	369196.70	1392915.12	метод спутниковых геодезических измерений (определений)	0.10
:ЗУ1(3)				
9	376966.74	1398586.66	метод спутниковых геодезических измерений (определений)	0.10
10	376964.56	1398594.74	метод спутниковых геодезических измерений (определений)	0.10
11	376956.05	1398592.37	метод спутниковых геодезических измерений (определений)	0.10
12	376958.44	1398584.24	метод спутниковых геодезических измерений (определений)	0.10
9	376966.74	1398586.66	метод спутниковых геодезических измерений (определений)	0.10
:ЗУ1(4)				
13	376861.82	1398560.94	метод спутниковых геодезических измерений (определений)	0.10
14	376859.72	1398569.55	метод спутниковых геодезических измерений (определений)	0.10
15	376851.11	1398567.45	метод спутниковых геодезических измерений (определений)	0.10
16	376853.21	1398558.84	метод спутниковых геодезических измерений (определений)	0.10
13	376861.82	1398560.94	метод спутниковых геодезических измерений (определений)	0.10
:ЗУ1(5)				
17	375345.15	1400961.10	метод спутниковых геодезических измерений (определений)	0.10
18	375351.40	1400964.70	метод спутниковых геодезических измерений (определений)	0.10
19	375347.79	1400970.94	метод спутниковых геодезических измерений (определений)	0.10
20	375341.55	1400967.34	метод спутниковых геодезических измерений (определений)	0.10
17	375345.15	1400961.10	метод спутниковых геодезических измерений (определений)	0.10
3. Сведения о характерных точках части (частей) границы объекта				
Обозначение характерных точек части границы	Координаты, м		Метод определения координат характерной точки	Средняя квадратическая погрешность положения характерной точки (M _t), м
	X	Y		
1	2	3	4	5
-	-	-	-	-

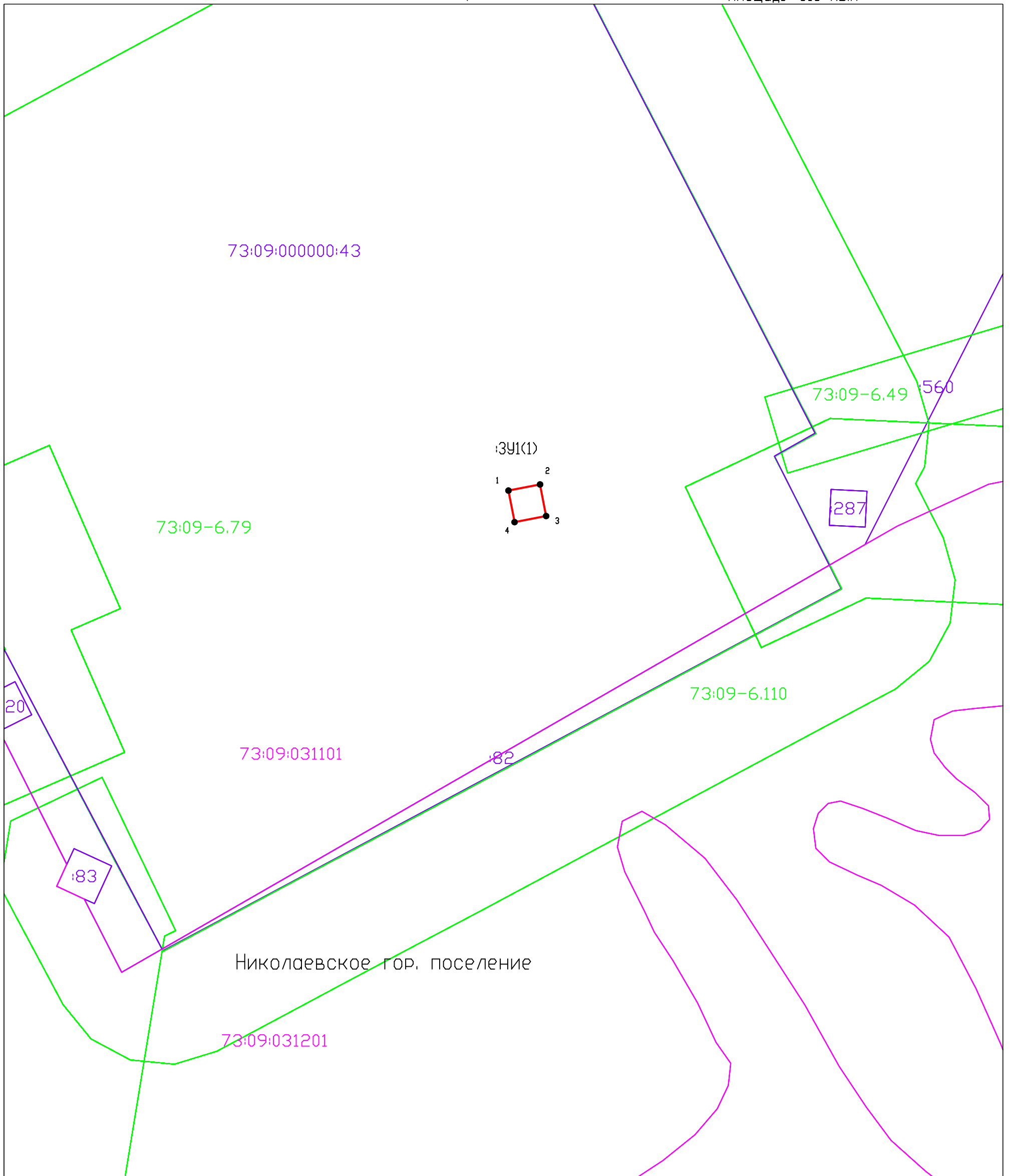
Графическое описание местоположения границ публичного сервитута

Сооружение – электросетевой комплекс N 1 напряжением 110 кВ ОП «Южные электрические сети»: ВЛ -110 кВ Сызрань-Ключики

Местоположение: Ульяновская область, Николаевский район, Канадейское с/п, Сухотерешанское с/п, Николаевское г/п

Схема расположения границ публичного сервитута

Площадь: 318 кв.м










Система координат: МСК-73, зона 1

Лист 1

Масштаб 1:1000

Условные обозначения:

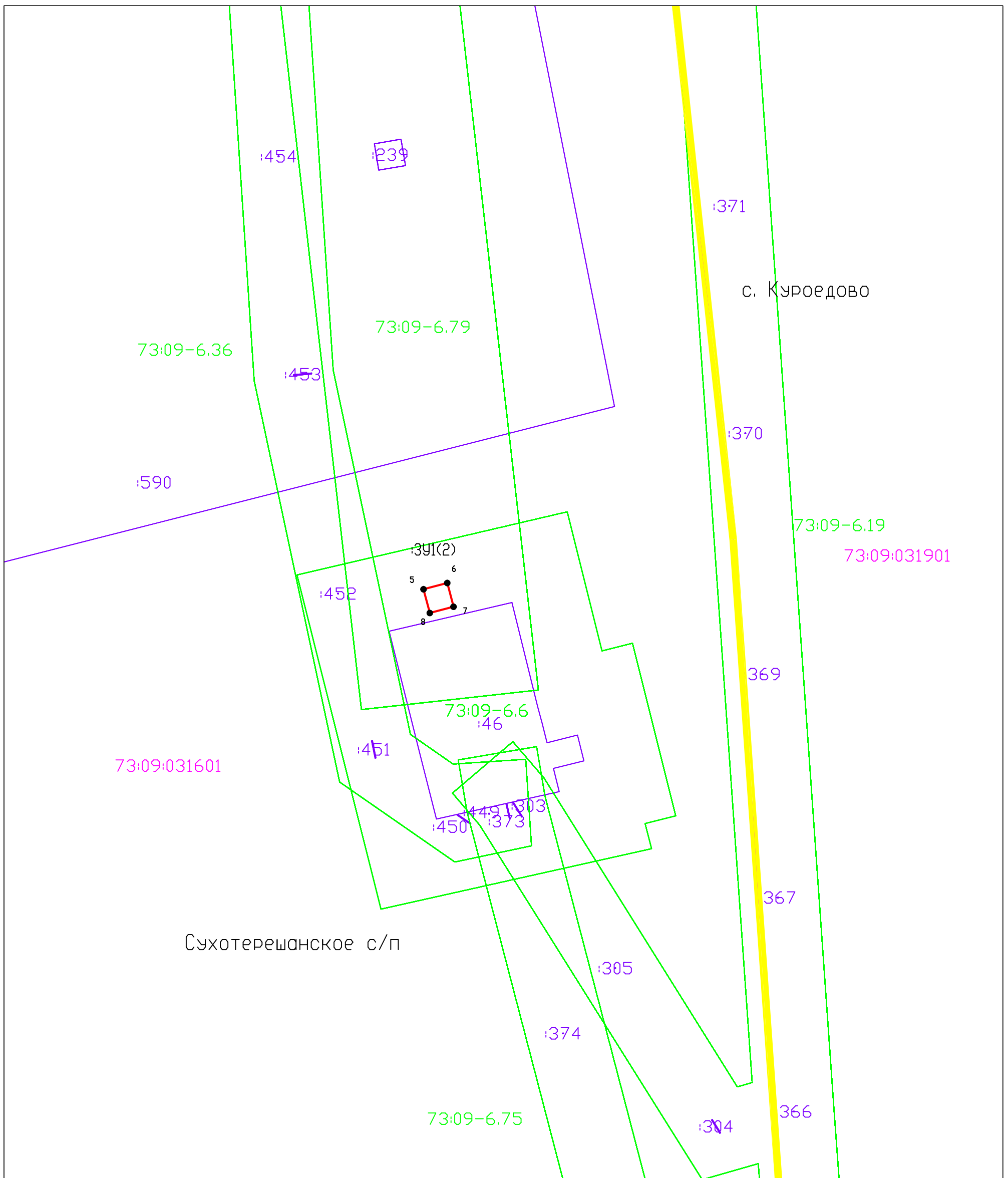
-  Границы административно-территориальных образований
-  Граница кадастровых кварталов
-  Проектная граница публичного сервитута
-  Граница земельных участков по сведениям ЕГРН
-  Граница охранной зоны ЛЭП по сведениям ЕГРН

-  :3У1(1) Обозначение контура образуемого публичного сервитута
-  1 ● Характерная точка проектной границы публичного сервитута

:80 Кадастровый номер земельного участка

73:09:071908 Номер кадастрового квартала

Схема расположения границ публичного сервитута



Система координат: МСК-73, зона 1

Лист 2

Масштаб 1:1000

Условные обозначения:

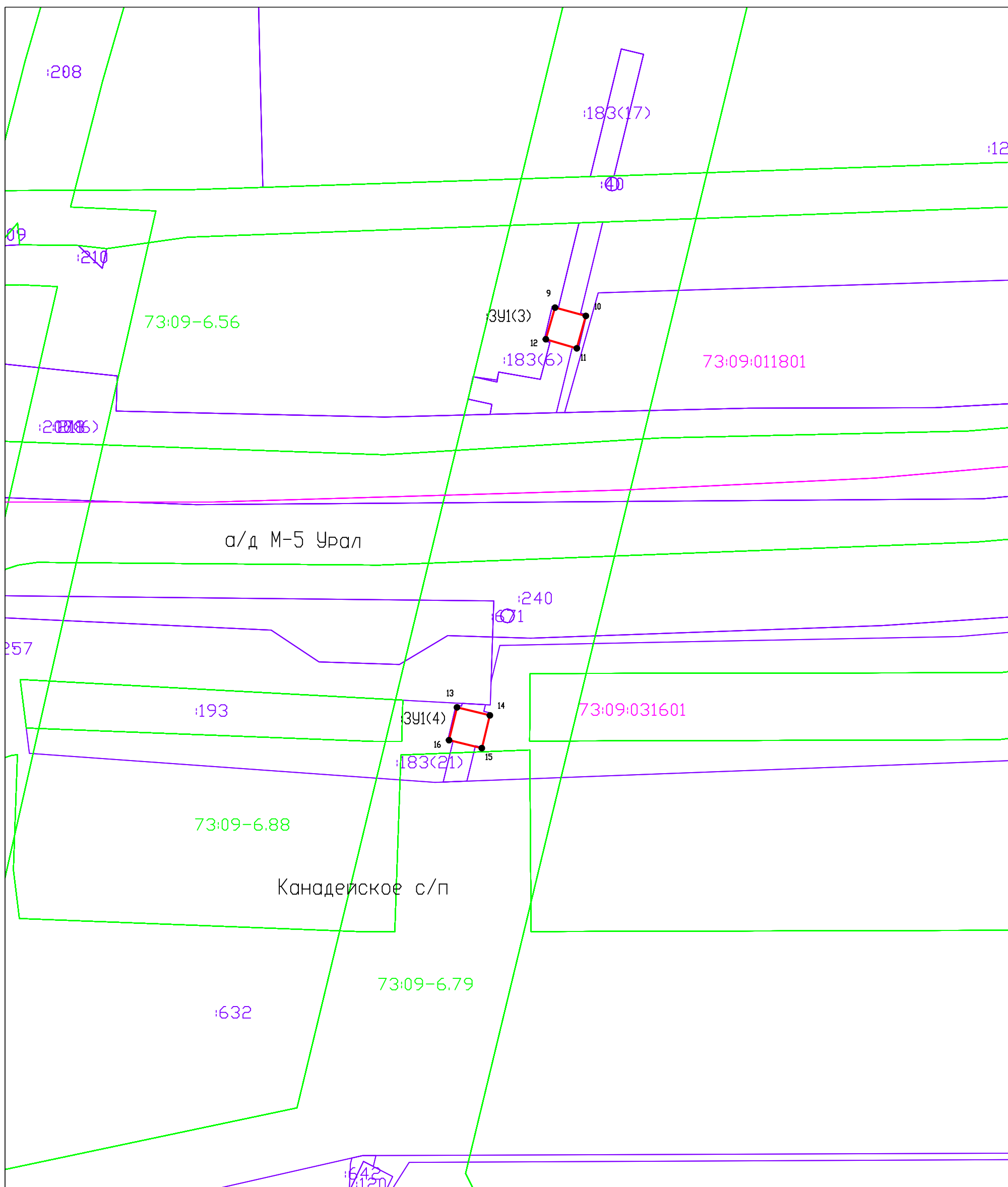
- Границы административно-территориальных образований
- Граница кадастровых кварталов
- Проектная граница публичного сервитута
- Граница земельных участков по сведениям ЕГРН
- Граница охранной зоны ЛЭП по сведениям ЕГРН

- 391(1) Обозначение контура образуемого публичного сервитута
- 1 ● Характерная точка проектной границы публичного сервитута

80 Кадастровый номер земельного участка

73:09:071908 Номер кадастрового квартала

Схема расположения границ публичного сервитута



Система координат: МСК-73, зона 1

Лист 3

Масштаб 1:1000

Условные обозначения:

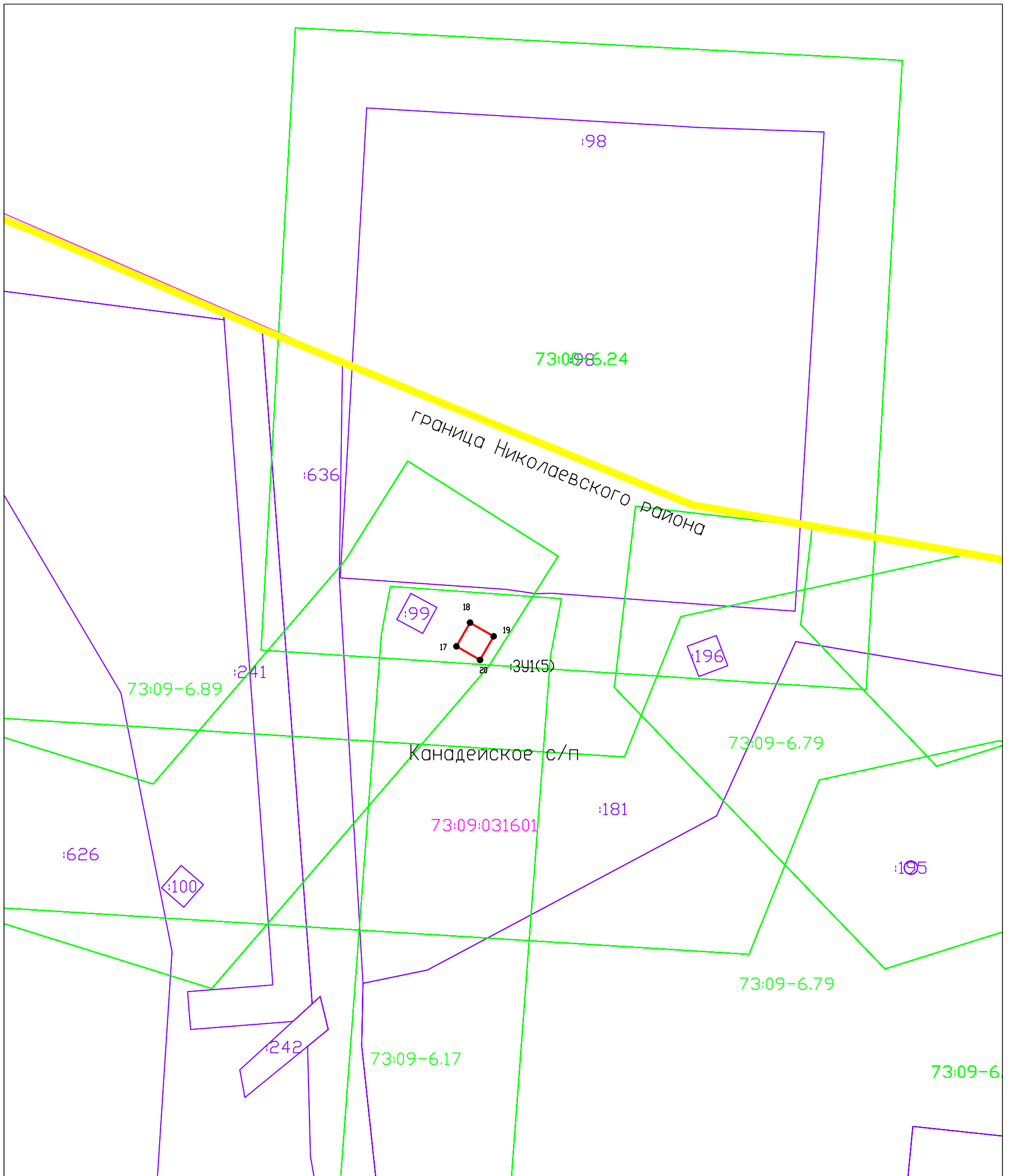
- Границы административно-территориальных образований
- Граница кадастровых кварталов
- Проектная граница публичного сервитута
- Граница земельных участков по сведениям ЕГРН
- Граница охранной зоны ЛЭП по сведениям ЕГРН

- ЗУ1(1) Обозначение контура образуемого публичного сервитута
- 1 ● Характерная точка проектной границы публичного сервитута

:80 Кадастровый номер земельного участка

73:09:071908 Номер кадастрового квартала

Схема расположения границ публичного сервитута



Система координат: МСК-73, зона 1

Лист 4

Масштаб 1:1000

Условные обозначения:

- Границы административно-территориальных образований
- Граница кадастровых кварталов
- Проектная граница публичного сервитута
- Граница земельных участков по сведениям ЕГРН
- Граница охранной зоны ЛЭП по сведениям ЕГРН

- :3У1(1) Обозначение контура образуемого публичного сервитута
- Характерная точка проектной границы публичного сервитута

:80 Кадастровый номер земельного участка

73:09:071908 Номер кадастрового квартала